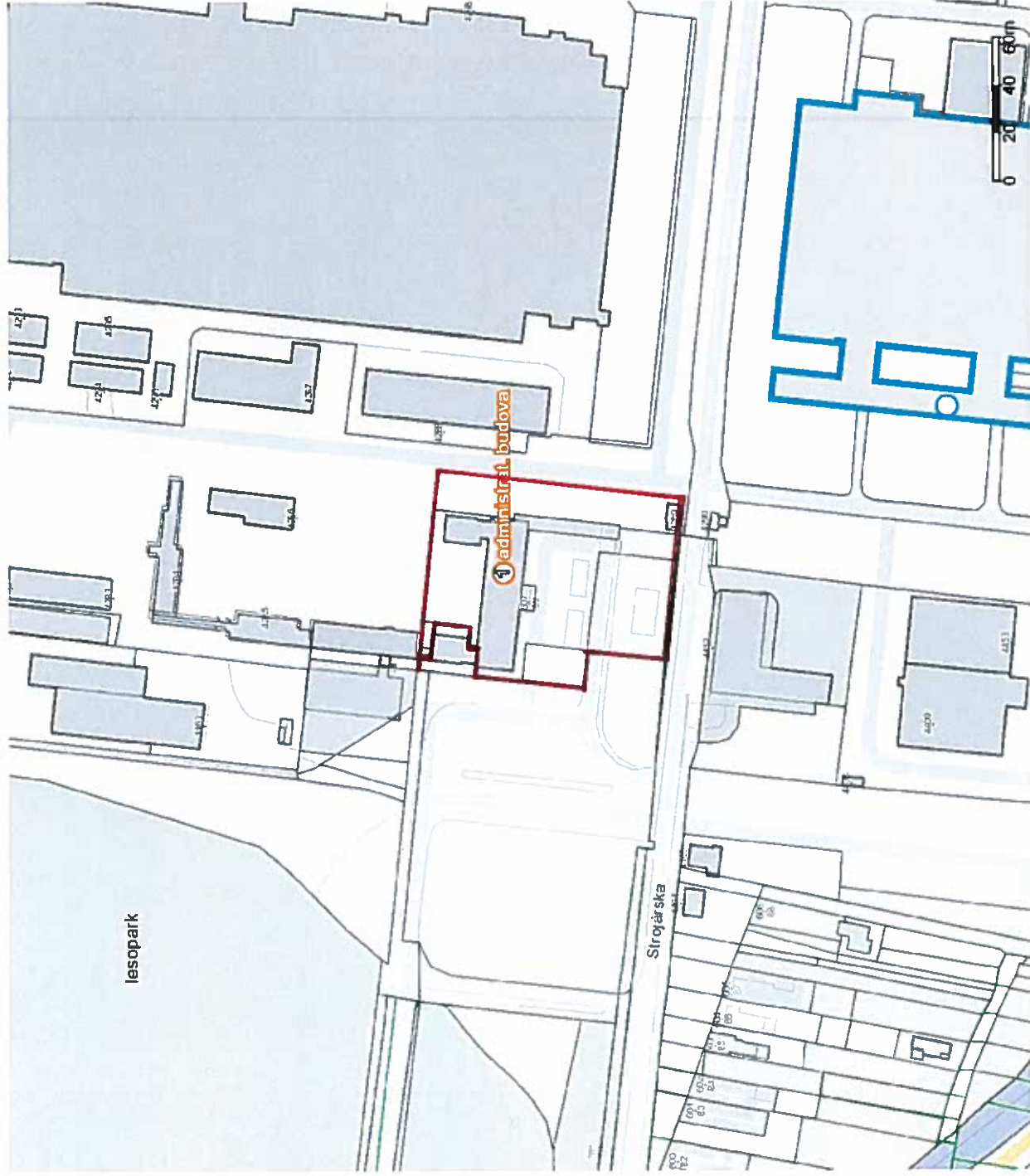




GISPLAN

Príloha k ZD požadovanej zmene č. 3.1

Vytvoril: Lýdia Gičová
Dátum: 03.10.2016 15:39
Mierka: 1:2500



Parcely C

AZ

Popisy parcel C

AZ

Popisy parcel C bez LV

Vnútorná kresba

Parcely C

Parcely E

AZ

Popisy parcel E

AZ

Popisy parcel E bez LV

Parcely E

Adresy

• Definítné body adres

Ulice a miestopis

Diaľnica

Hlavná komunikácia

Dôležitá komunikácia

Významná komunikácia, námestie

Obyčajná komunikácia

Účelová k. - verejná

Účelová k. - neverejná

Poľná alebo lesná k.

Chodník

Železničná trať

Električková trať

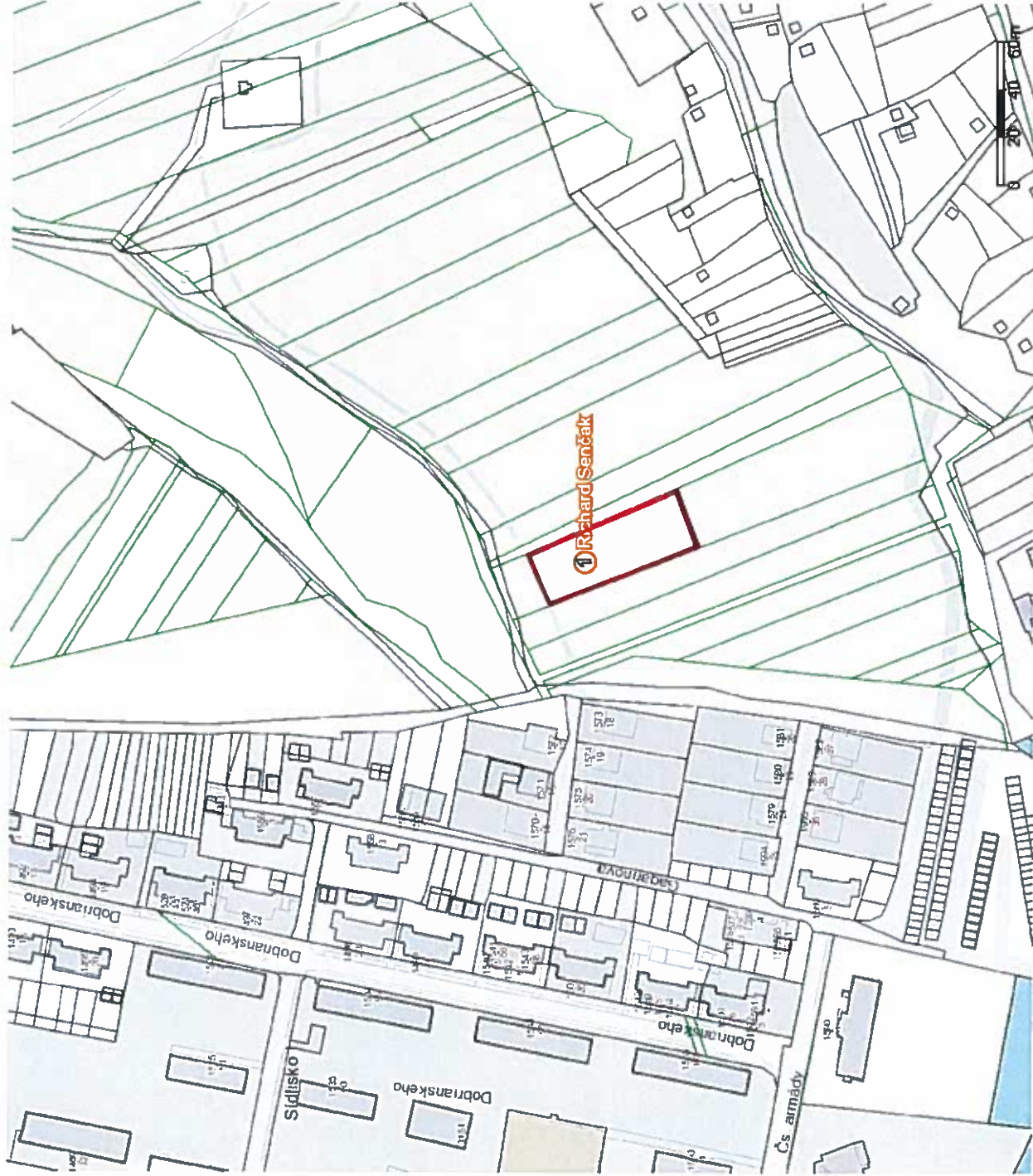
Letisková dráha

Budovy

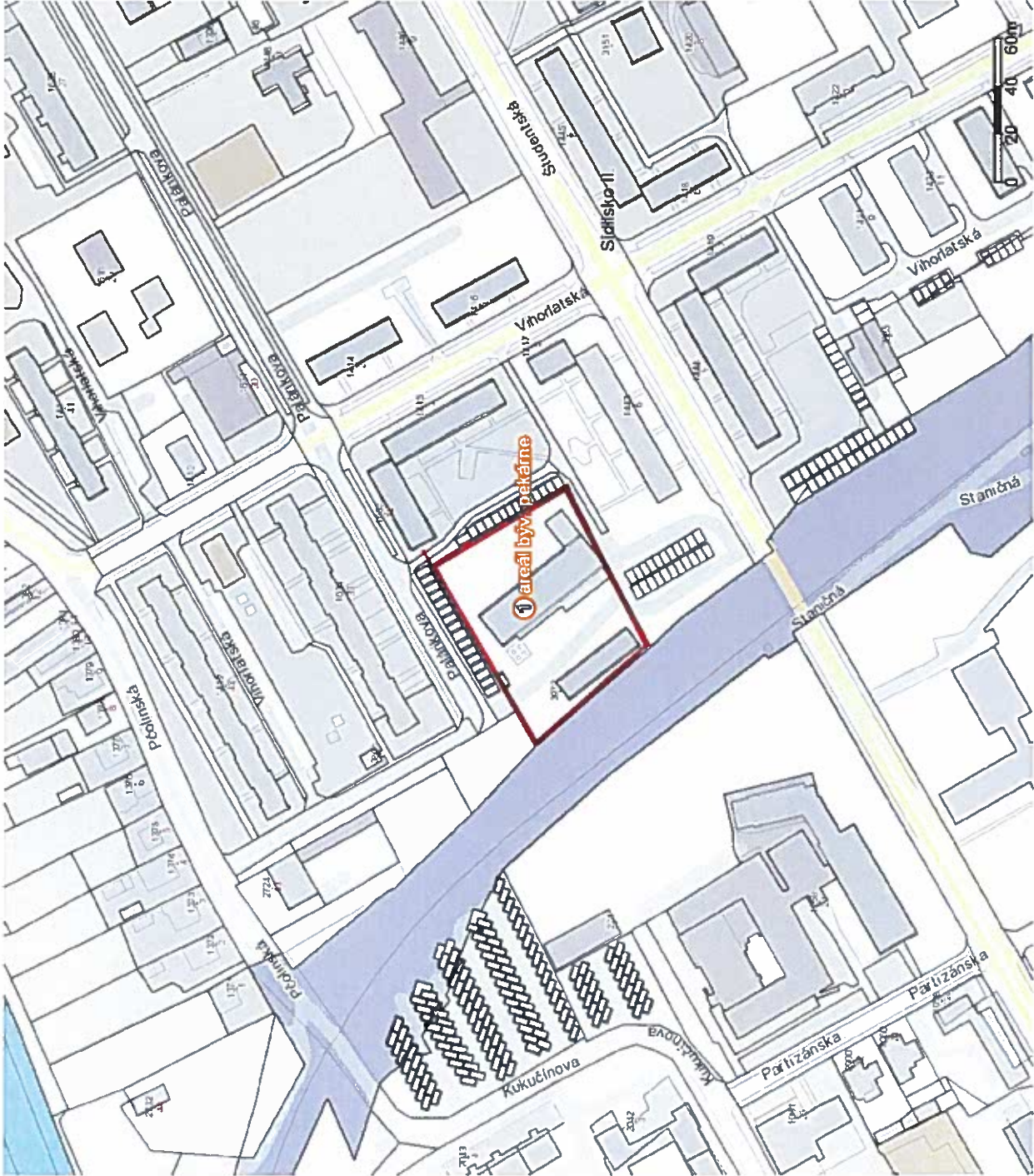
Budovy

Bloková mapa

Hospodárska pôda



- Parcely C
 - AZ Popisy parcel C
 - AZ Popisy parcel C bez LV
 - Vnutorná kresba
 - Parcely C
- Parcely E
 - AZ Popisy parcel E
 - AZ Popisy parcel E bez LV
 - Parcely E
- Adresy
 - Definíčné body adres
- Ulice a miestopis
 - Definíčné body adres
- Budovy
 - Diaľnica
 - Hlavná komunikácia
 - Dôležitá komunikácia
 - Významná komunikácia, námestie
 - Obyčajná komunikácia
 - Účelová k. - verejná
 - Účelová k. - neverejná
 - Poľná alebo lesná k.
 - Chodník
 - Železničná trať
 - Elektrická trať
 - Letisková dráha
- Bloková mapa
 - Hospodárska pôda



Parcely C

AZ Popisy parcel C

AZ Popisy parcel C bez LV

Vnútná kresba

Parcely C

Adresy

Definičné body adres

Ulice a miestopis

Definičné body adres

Budovy

Diaľnica

Hlavná komunikácia

Dôležitá komunikácia

Významná komunikácia, námestie

Obyčajná komunikácia

Účelová k. - neverejná

Poľná alebo lesná k.

Chodník

Železničná trať

Električková trať

Letisková dráha

Bloková mapa

Hospodárska pôda

Lesy

Záhrady, sady

Lúky

Vodné plochy

