









SNINA ÚPN-O ZMENY A DOPLNKY 2008

MIERKA M 1: 20 000

LEGENDA

STAV	NÁVRH
	
	
	
	

- HRANICA KATASTRÁLNEHO ÚZEMIA SNINA
- PLOCHA REKREAČNEJ OBLASTI
- MIESTNE VOZIDLOVÉ KOMUNIKÁCIE
- PLOCHY STATICKEJ DOPRAVY

RO Sninské rybníky

LC Tarnovský potok

ZEMPL. HÁMRE