ÚZEMNÝ PLÁN MESTA SNINA

AKTUALIZOVANÝ O ZaD 2008, ZaD č.2, ZaD č.3, ZaD č.4,

ZaD č.5, ZaD č.6, ZaD č.7, ZaD č.8, ZaD č.9

MIERKA 1:5 000

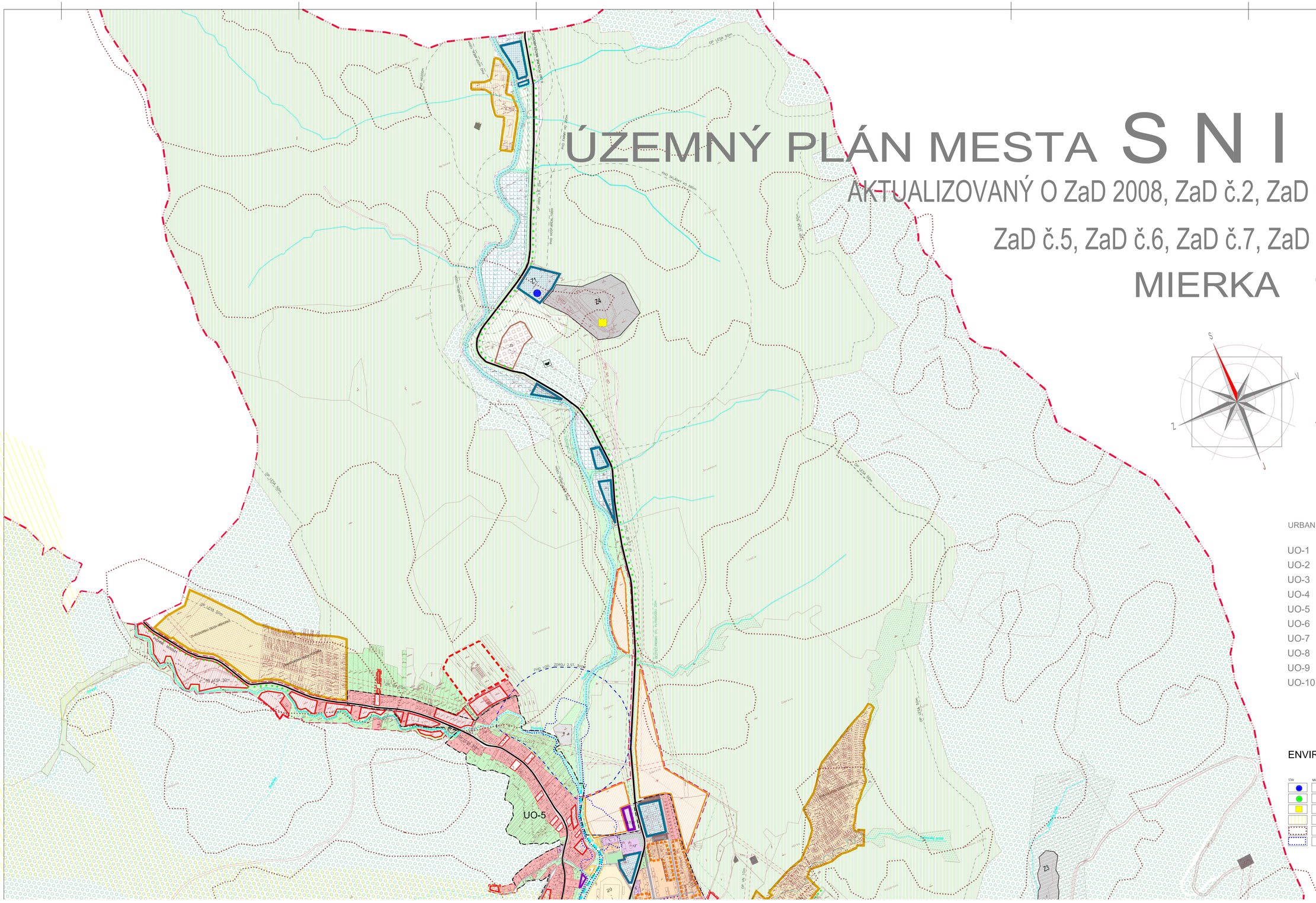

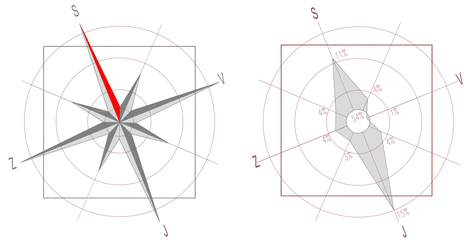

URBANISTICKÉ OBVODY

UO-1	URBANISTICKÝ OBVOD CENTRUM
UO-2	URBANISTICKÝ OBVOD SÍDLISKO II
UO-3	URBANISTICKÝ OBVOD SÍDLISKO I
UO-4	URBANISTICKÝ OBVOD KOMENSKÉHO
UO-5	URBANISTICKÝ OBVOD BRAMHORA
UO-6	URBANISTICKÝ OBVOD TABLA
UO-7	URBANISTICKÝ OBVOD MAJER
UO-8	URBANISTICKÝ OBVOD DALKOV
UO-9	URBANISTICKÝ OBVOD BREHY
UO-10	URBANISTICKÝ OBVOD VÝROBNÁ ZÓNA

ENVIROMENTÁLNE ZÁŤAŽE

STAV	NÁVRH	
		PRAVDEPODOBNÁ ENVIRO.ZÁŤAŽ (EZ)
		SANOVANÁ / REKULTIVOVANÁ LOKALITA
		EZ AJ SANOVANÁ / REKULTIVOVANÁ LOKALITA
		PLOCHY SO STRED. RADON. RIZIKOM
		HR. ZOSUVNÉHO ÚZEMIA
		ZÁPLAVOVÉ ÚZEMIE Q100 ROČNEJ VODY

ORGANSKÁ VYBAVENOSŤ

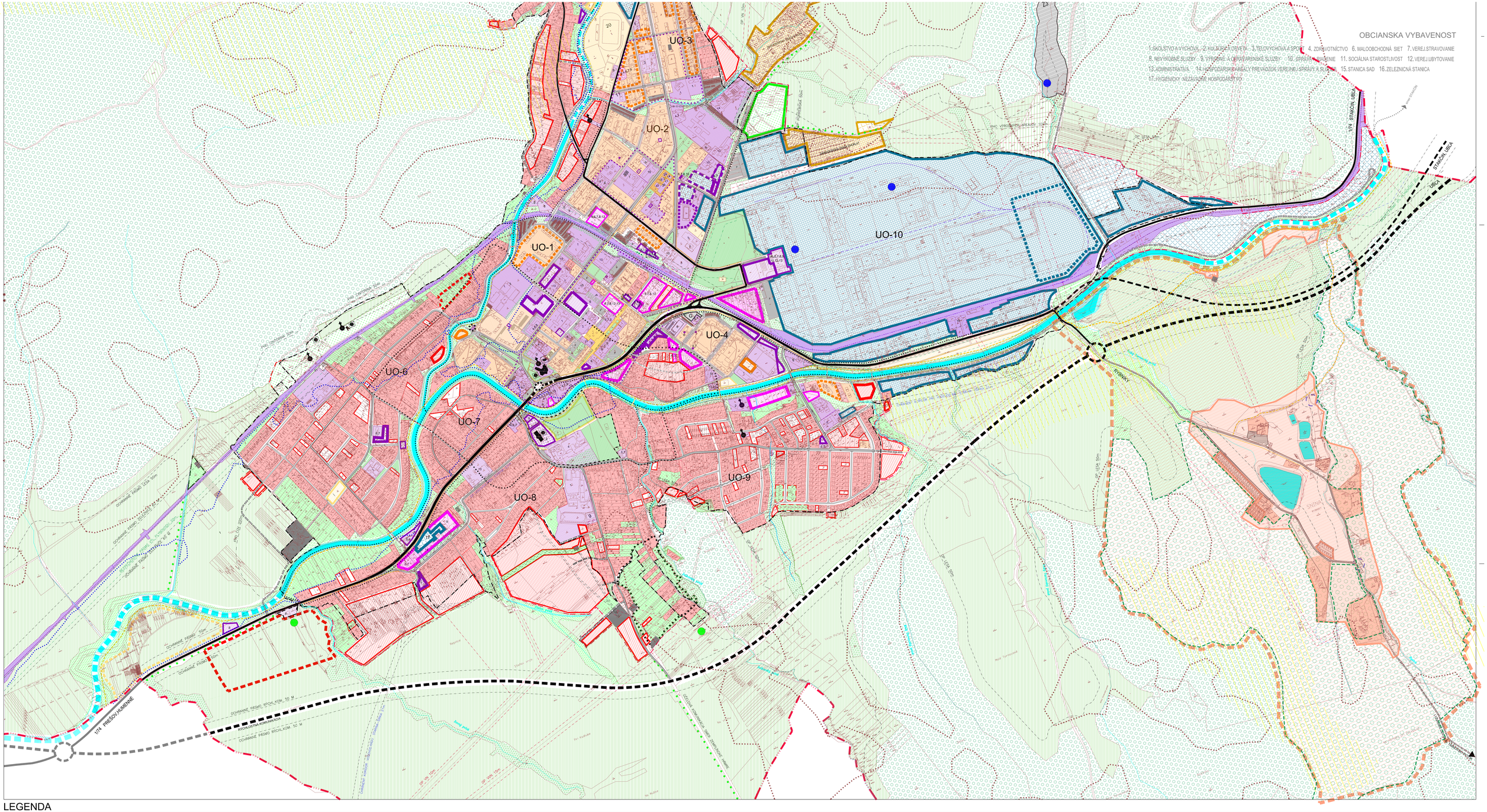

LEGENDA

STAV	NÁVRH	
		HRANICA KATASTRA
		HRANICA ZASTAVANÉHO ÚZEMIA
		HRANICA ÚZEM.SO STAVEBNOU UZÁVEROU
		HRANICA HYG.A BEZPEČ.OCHR. PÁSMA
		OCHR.PÁSMO PARKU-KULT.PAMIATKY
		HRANICA URBANISTICKÝCH OBVODOV

STAV	NÁVRH	
		NÁRODNÁ KULTÚRNA PAMIATKA
		OBJEKTY KULTOVE
		ARCHEOLOGICKÁ LOKALITA
		PLOCHY A OBJEKTY TECHNICKÉHO VYBAVENIA
		PLOCHY POLYFUNKČNE - BÝVANIE +OV
		PLOCHY POLYFUNKCIE - OV + NEŽIAVADNE HOSPODÁRSTVO

STAV	NÁVRH	VÝHĽAD	
			PLOCHY HBV
			INTENZIFIKÁCIA JESTV.PLOCH HBV
			PLOCHY IBV
			PLOCHY OPBČIANSKEJ VYBAVENOSTI
			PLOCHY ŠPORTOVO-REKREAČNÉ
			PLOCHY ODDYCHOVO-REKREAČNÉ

STAV	NÁVRH	VÝHĽAD	
			ZMENA POVOD.FUNKCIE ,PODĽA ZÁK.127/1994
			PLOCHY AREÁLOV POLNOHOSPOD. VÝROBY
			AREÁLY PRIEMYS. VÝROBY A SKLADOV
			INTENZIFIKÁCIA JESTV.VUUJCICH HOSP.AREÁLOV
			ZÁHRADKÁRSKE OSADY
			PLOCHY TAŽBY ZEMINY

STAV	NÁVRH	VÝHĽAD	
			REGULOVANÉ SKLÁDKY
			VACSIE PARKOVÉ PLOCHY
			SPRIEVODNÁ ZELEŇ
			ZÁHRADY PRI IBV
			PLOCHY CINTORÍNOV
			LÍNIOVÁ ZELEŇ

STAV	NÁVRH	
		PLOCHY LESOV
		PLOCHA REKREAČNÉHO LESA
		PLOCHA ÚZEMIA PRÍMESTS.REKR.OBLASTI
		PLOCHY REKREACNEJ VYBAVENOSTI
		PLOCHY POLNOHOSPODÁRSKEJ PÔDY
		PLOCHY PPF S UPRAVÁVEŇYM HOSPODÁRENÍM

STAV	NÁVRH	VÝHĽAD	
			AREÁLY SADOVNÍCKE
			ZMENA POVODNEJ FUNKCIE
			CESTY I. TRIEDY
			CESTY II. A III. TRIEDY
			MIESTNE OBSLUŽNÉ KOMUNIKÁCIE
			HLAVNÉ PEŠIE KOMUNIK. A PRIESTRANST.

STAV	NÁVRH	
		CYKLOTURISTICKÁ TRASA (CYKLISTIC. CESTIČKA)
	P	HLAVNÉ ZÁCHYTNÉ PARKOVISKÁ
		PLOCHY HROMADNÝCH GARÁŽI
		MIMOÚROVNOVÉ KRIŽOVANA
		PLOCHY ŽELEZNICNEJ DOPRAVY
		NEREGULOVANÉ A REGULOVANÉ VODNÉ TOKY

NÁVRH	
	HRANICA ÚZEMIA CENTRÁLNEJ MESTSKEJ ZÓNY
	HRANICA ÚZEMIA HISTORICKÉHO JADRA MESTA
	HRANICA ZOSUVNÉHO ÚZEMIA
	HRANICA REKREAČNÉHO LESA
	PLOCHY PRE VÝST.INDIVID. REKR.CHÁT

NÁZOV ZÁKAZKY:	ÚPN-O SNINA AKTUALIZOVANÝ O ZaD 2008, ZaD č.2, ZaDč.3, ZaD č.4,ZaD č.5, ZaD č.6, ZaD č.7, ZaD č.8 A a ZaD č.9		STAVOPROJEKT a.s. UL. JÁRKOVÁ č.31, 080 01 PREŠOV
OBSAH VÝKRESU:	KOMPLEXNÝ URBANISTICKÝ NÁVRH - INTRAVILÁN	DÁTUM: 12. 2022	FORMÁT: 42 X A4
VEDÚCI PROJEKTU: ING.ARCH. EDIGOV URBANISTA: ING.ARCH. EDIGOV, ING.ARCH. A.KRUŽ, ING.ARCH. M.LESSAN, ING. L.SEMAN DOPRAVA: ING.V. MBC VOD.HOSP.: ING.B.HALTMANOVÁ ELINO:Z.PREVEZNÝK PLYN: ING.M.GABANDA TEPLO:ING.E.KACALIA TELEK.: I.MUŠOŇA		ZM.Č.:	
		MERKA: 1 : 5 000	VÝKR.Č.: 2a